

# PROFIL DESA CIBIRUHILIR

**TAHUN 2024**




Daftar Isian Potensi Desa dan Kelurahan

**DESA CIBIRUHILIR**  
**KECAMATAN CILEUNYI**  
**KABUPATEN BANDUNG**



Jl. Pilar Biru No 1 Telp. (022) 7807960 CibiruHilir 40626  
Email: [desacibiruhilir@gmail.com](mailto:desacibiruhilir@gmail.com) | Website: [www.cibiruhilir.desa.id](http://www.cibiruhilir.desa.id)



# GAMBARAN UMUM DESA CIBIRUHILIR

## KONDISI GEOGRAFIS

Secara Geografis Desa Cibiruhilir terletak pada koodinat  $6^{\circ} 56' 55''$  LS dan  $107^{\circ} 43' 22,58''$  BT sebelah Utara,  $6^{\circ} 57' 15,50''$  LS dan  $107^{\circ} 42' 44,87''$  BT sebelah Barat,  $6^{\circ} 56' 50,11''$  LS dan  $107^{\circ} 43' 27,21''$  BT sebelah Timur serta  $6^{\circ} 59' 15,59''$  LS dan  $107^{\circ} 42' 01,34''$  BT disebelah Selatan. Sedangkann luas wilayah Desa Cibiruhilir adalah 311.853 Ha yang dilingkupi oleh beberapa Desa yang ada disekitarnya.

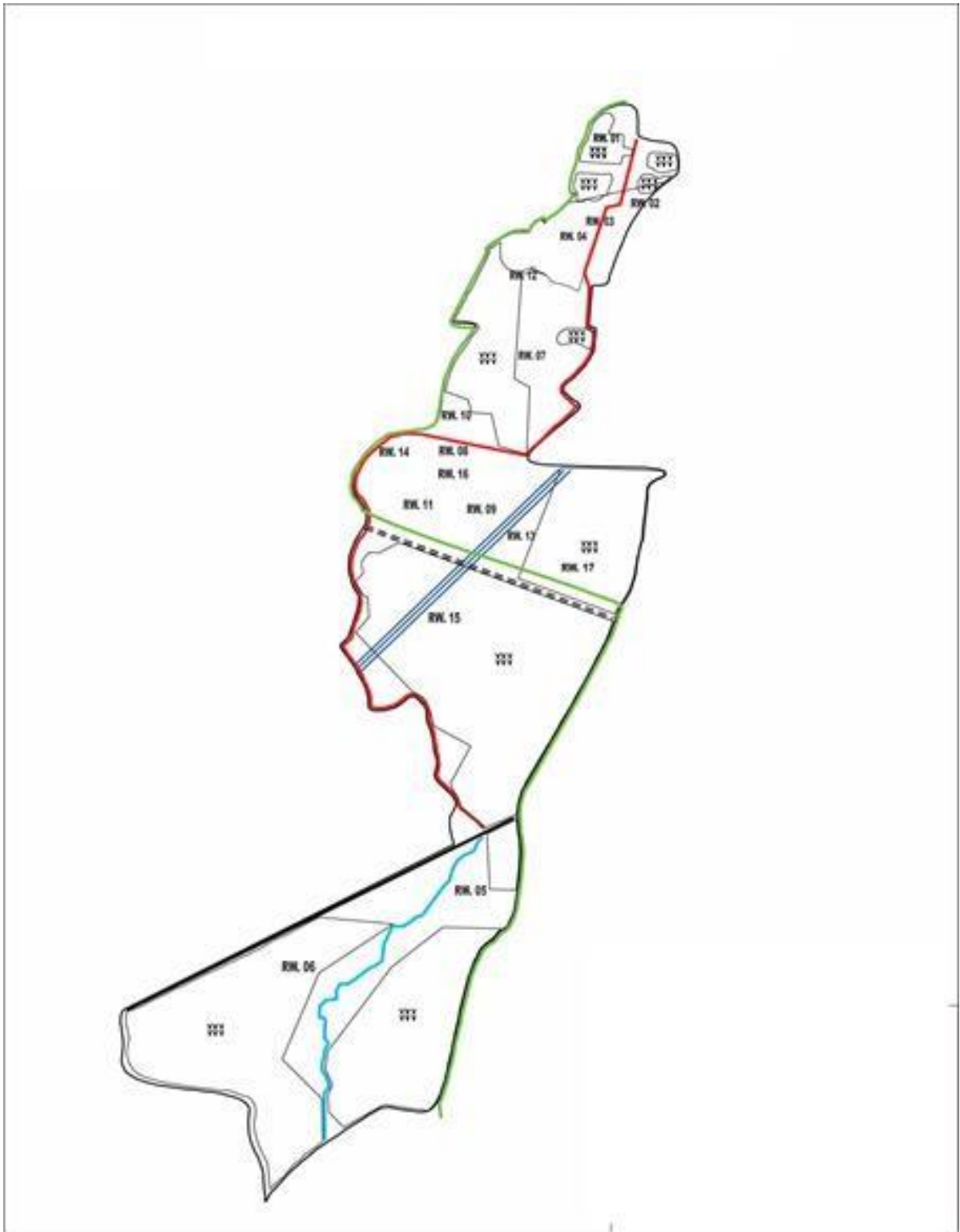
Berikut ini adalah batas-batas wilayah administrasi Desa Cibiruhilir.

- Sebelah Utara berbatasan dengan Jl. Negara Kecamatan Cileunyi
- Sebelah Selatan berbatasan dengan Desa Tegal luar Kecamatan Bojong Soang dan Desa Tegalsumedang Kecamatan Rancaekek
- Sebelah Timur berbatasan dengan Desa Cinunuk dan Desa Cibiru Wetan Kecamatan Cileunyi
- Dan sebelah Barat berbatasan dengan kelurahan Cipadung Kidul dan Kelurahan Cimincrang Kecamatan Panyileukan

Disamping itu, secara administratif Desa Cibiruhilir terbagi kedalam empat Dusun dimana didalam dusun terdapat Total 83 RT dari 17 RW. Jumlah RT dan RW terbanyak terdapat di Dusun IV yaitu 36 RT dari 6 RW. Sedangkan Jumlah RT dan RW paling sedikit terdapat di Dusun III yaitu 9 RT dari 3 RW.

**Tabel 1.** Administrasi Desa Cibiruhilir

NO	NAMA DUSUN	JUMLAH RW	JUMLAH RT
1.	Dusun I	4	14
2.	Dusun II	4	24
3.	Dusun III	3	9
4.	Dusun IV	6	36



*Gambar 1. Peta Wilayah Administrasi Desa Cibiruhilir*

Berdasarkan Luas wilayah menurut pengguna, Desa Cibiruhilir terbagi menjadi beberapa bagian, diantaranya :

**Tabel 2.** Luas Wilayah Desa Cibiruhilir Berdasarkan Penggunaan Lahan

NO.	URAIAN	SATUAN	JUMLAH
1.	Permukiman	Ha	160,7056
2.	Persawahan	Ha	145,0000
3.	Taman	Ha	1,3460
4.	Perkantoran	Ha	0,0227
5.	Prasarana Umum Lainnya	Ha	4,7787
Jumlah		Ha	<b>311,853</b>

## DEMOGRAFI

Desa Cibiruhilir dengan luas wilayah 311,853 Ha, memiliki jumlah penduduk sebanyak 15.538 jiwa yang terdiri dari laki-laki sebanyak 7.796 jiwa dan perempuan sebanyak 7.742 jiwa dengan 4.417 jumlah Kepala Keluarga dengan demikian, kepadatan rata-rata penduduk Desa Cibiruhilir adalah sebanyak 4.954 Jiwa/Ha. Berikut ini adalah rincian mengenai jumlah penduduk di desa Cibiruhilir.

### **a. Jumlah Penduduk Berdasarkan Wilayah RW Di Desa Cibiruhilir.**

**Tabel 3.** Jumlah Penduduk Berdasarkan Wilayah RW Di Desa Cibiruhilir.

NO.	RW	JUMLAH RT	JUMLAH PENDUDUK		
			L	P	TOTAL
1.	1	4	375	358	733
2.	2	3	303	307	610
3.	3	3	338	345	683
4.	4	4	650	657	1.307
5.	5	1	151	152	303
6.	6	4	499	461	960
7.	7	7	1.042	1.048	2.090
8.	8	5	382	364	746
9.	9	8	653	659	1.312
10.	10	6	410	371	781
11.	11	8	653	663	1.316
12.	12	6	713	748	1.461
13.	13	5	243	254	497
14.	14	5	294	294	588
15.	15	4	342	310	652
16.	16	5	417	434	851
17.	17	5	331	317	648

#### b. Struktur Penduduk Berdasarkan Jenis Kelamin dan Umur

Secara demografis, jumlah penduduk Desa Cibiruhilir 15.538 jiwa (Data Dasar Keluarga), terdiri dari laki-laki sebanyak 7.796 jiwa dan perempuan sebanyak 7.742 jiwa.

Dari sisi lain, dilihat dari komposisi penduduk berdasarkan kelompok umur, berikut ini terbagi kedalam beberapa kategori umur, diantaranya sebagai berikut;

**Tabel 4.** Struktur Penduduk Berdasarkan Jenis Kelamin dan Umur

NO.	KELOMPOK UMUR	JUMLAH
1.	0-5 Tahun	1.223
2.	6-12 Tahun	1.847
3.	13-18 Tahun	1.721
4.	19-24 Tahun	1.718
5.	25-59 Tahun	7.707
6.	60-63 Tahun	584
7.	64 Tahun keatas	675

#### c. Struktur Penduduk Berdasarkan Tingkat Pendidikan

Perkembangan penduduk menurut jenjang Pendidikan yang ditamatkan (Ijazah tertinggi yang dimiliki, secara keseluruhan yang belum mempunyai ijazah atau sedang sekolah untuk tahun 2021 adalah 27%, lulus SD/setara 4%, SLTP/setara 5%, SLTA/setara 7%, dan yang mempunyai ijazah Perguruan Tinggi adalah 18%. Lebih jelasnya bisa dilihat dalam tabel berikut ini;

**Tabel 5.** Struktur Penduduk Berdasarkan Tingkat Pendidikan

NO.	TINGKAT PENDIDIKAN	LAKI-LAKI	PEREMPUAN	JUMLAH
1.	Usia 3 - 6 tahun yang belum masuk TK	175	190	365
2.	Usia 3 - 6 tahun yang sedang TK/play group	185	179	364
3.	Usia 7 - 18 tahun yang tidak pernah sekolah	16	14	30
4.	Usia 7 - 18 tahun yang sedang sekolah	1.336	1.195	2.531
5.	Usia 18 - 56 tahun tidak pernah sekolah	102	94	196
6.	Usia 18 - 56 tahun pernah SD tetapi tidak tamat	142	152	294
7.	Tamat SD/ sederajat	185	165	350
8.	Usia 12 - 56 tahun tidak tamat SLTP	1.185	1.137	2.322
9.	Tamat SMP/ sederajat	250	220	470
10.	Tamat SMA/ sederajat	350	323	673
11.	Tamat Perguruan Tinggi	718	927	1.645

#### d. Struktur Penduduk Berdasarkan Agama, Kewarganegaraan dan Etnis

**Tabel 6.** Struktur Penduduk Berdasarkan Agama

NO.	AGAMA	LAKI-LAKI	PEREMPUAN	JUMLAH(JIWA)
1.	Islam	7.534	7.285	14.819
2.	Kristen	324	271	595
3.	Katholik	121	127	248
4.	Hindu	13	17	30



**Tabel 7. Kewarganegaraan**

NO.	KEWARGANEGARAAN	LAKI-LAKI	PEREMPUAN
1.	Warga Negara Indonesia	7.796	7.742
2.	Warga Negara Asing	-	-

**Tabel 8. Etnis/Suku**

NO	ETNIS/SUKU	LAKI-LAKI	PEREMPUAN
1.	Aceh	5	2
2.	Batak	155	134
3.	Minang	76	75
4.	Sunda	6.744	6.703
5.	Jawa	773	747
6.	Ambon	7	5
7.	Pasemah	11	15

### **ANGGARAN PENDAPATAN DAN BELANJA DESA (APBDes)**

**Tabel 9. Tabel Info APBDes Tahun 2021**

<b>PENDAPATAN ANGGARAN</b>	
Pendapatan Asli Desa	Rp. 20.800.000,-
Dana Desa (Dropping APBN)	Rp. 1.281.467.000,-
Bagi Hasil Pajak Dan Retribusi Daerah	Rp. 336.464.800,-
Alokasi Dana Desa	Rp. 1.193.711.600,-
Bantuan Keuangan Provinsi	Rp. 130.000.000,-
Bantuan Keuangan Kabupaten/ Kota	Rp. 95.000.000,-
<b>JUMLAH PENDAPATAN</b>	<b>Rp. 3.057.443.400,-</b>
<b>BELANJA ANGGARAN</b>	
Bidang Pemerintahan Desa	Rp. 1.579.576.600,-
Bidang Pembangunan Desa	Rp. 813.720.000,-
Bidang Pembinaan Kemasyarakatan	Rp. 148.683.800,-
Bidang Pemberdayaan Masyarakat	Rp. 198.663.000,-
Bidang Bencana Darurat Desa	Rp. 316.800.000,-
<b>JUMLAH BELANJA</b>	<b>Rp. 3.057.443.400</b>
<b>SURPLUS/(DEFISIT)</b>	<b>Rp. 14.444.000</b>
<b>PEMBIAYAAN</b>	
Penerimaan Pembiayaan	-
Silpa Tahun Sebelumnya	-
Pengeluaran Pembiayaan	-
Penyertaan Modal Desa	-
<b>PEMBIAYAAN NETTO</b>	<b>-</b>

### **TOPOGRAFI, JENIS TANAH DAN ORBITASI**

Dengan luas wilayah 311,853 ha, Desa Cibiruhilir terletak didataran Tinggi pada ketinggian sekitar 662 Mdpl sampai dengan 686 Mdpl. Dimana titik terendah berada disebelah selatan yakni Cipanileman RW 06 dan tertinggi disebelah utara berbatasan dengan Jl. Negara. Dengan menarik jarak memanjang dari selatan ke utara sekitar 4,8 Km, maka kemiringan rata-rata wilayah di desa Cibiruhillir adalah 0,49%. Disamping itu, aliran sungai yang ada berkisar 145 Ha. Untuk Jenis dan kesuburan tanah, Desa Cibiruhilir memiliki warna tanah Sebagian besar berwarna hitam dengan tekstur tanah lempungan.

Untuk lebih lengkapnya bisa dilihat kedalam tabel berikut.

**Tabel 10.** Topografi dan letak Desa Cibiruhilir

NO.	NAMA	URAIAN	SATUAN	JUMLAH
1.	Topografi	Bentangan wilayah	Ha	311,853
		Desa dataran tinggi	Ha	311,853
		Desa aliran sungai	Ha	145
2.	Letak	Desa kawasan pertokoan/bisnis	Ha	0,12
		Desa perbatasan dengan kabupaten lain	Ha	100
		Desa perbatasan dengan kecamatan lain	Ha	50
		Desa DAS/bantaran sungai	Ha	150
		Desa rawan banjir	Ha	100
		Desa bebas banjir	Ha	211,853

**Tabel 11.** Orbitasi

NO.	URAIAN	SATUAN	JUMLAH
1.	Jarak ke ibukota kecamatan	Km	3
2.	Lama jarak tempuh ke ibukota kecamatan dengan kendaraan	Jam	0,30
3.	Lama jarak tempuh ke ibukota kecamatan dengan berjalan kaki	Jam	1
4.	Kendaraan umum ke ibukota kecamatan	Unit	4
5.	Jarak ke ibukota kabupaten/kota	Km	42
6.	Lama jarak tempuh ke ibukota kabupaten dengan kendaraan	Jam	2
7.	Lama jarak tempuh ke ibukota kabupaten dengan berjalan kaki	Jam	4,5
8.	Kendaraan umum ke ibukota kabupaten/kota	Unit	4
9.	Jarak ke ibukota provinsi	Km	15
10.	Lama jarak tempuh ke ibukota provinsi dengan kendaraan	Jam	1
11.	Lama jarak tempuh ke ibukota kabupaten dengan berjalan kaki	Jam	2
12.	Kendaraan umum ke ibukota provinsi	Unit	4

## KLIMATOLOGI

Desa Cibiruhilir beriklim Tropis sama halnya dengan desa-desa lain yang berdampingan yang dipengaruhi oleh iklim muson dengan curah hujan 3.060mm hingga 4.000mm pertahun dan suhu udara berkisar 28° *Celcius* dengan kelembapan udara berkisar 78% pada musim hujan dan 70% pada musim kemarau.

## SOSIAL BUDAYA

Dalam hal Budaya, Pembangunan kebudayaan di Desa Cibiruhilir ditujukan untuk melestarikan dan mengembangkan kebudayaan daerah serta sebagai suatu bentuk untuk mempertahankan jati diri dan nilai-nilai budaya daerah ditengah-tengah semakin derasnya arus informasi dan pengaruh negatif budaya global. Secara kultural yang sudah tertanam diwilayah Cibiruhilir, ada beberapa budaya yang masih dilakukan oleh sebagian masyarakat. Diantaranya

seni reak Kuda Renggong (dog-dog) yang begitu diminati oleh masyarakat Ketika ada acara-acara seperti khitanan. Kemudian tradisi adat berkaitan dengan upacara kematian, warga dengan sendirinya turut memberikan simpati kepada keluarga yang ditinggalkan. Hal ini merupakan sosial budaya yang masih tertuang untuk menciptakan sebuah kesatuan yang ditandai dengan pemahaman terhadap nilai budaya yang berkaitan dengan adat dan keagamaan.

Namun demikian upaya peningkatan jati diri masyarakat seperti halnya solidaritas sosial, kekeluargaan, budaya berperilaku positif seperti kerja keras, gotong royong, penghargaan terhadap nilai budaya dan bahasa masih perlu terus ditingkatkan. Hal ini dikarenakan semakin mudarnya kebersamaan, sehingga diperlukan adanya suatu kegiatan yang dapat mengembalikan dan menggali kembali kearifan lokal dalam kehidupan masyarakat.

## SOSIAL EKONOMI

kedudukan atau posisi seseorang dalam kelompok masyarakat yang ditentukan oleh jenis aktivitas ekonomi, pendidikan serta pendapatan ini merupakan arti dari sosial ekonomi. Salah satu peningkatan kesejahteraan masyarakat khususnya di desa Cibiruhilir yakni dengan adanya laju pertumbuhan angkatan kerja yang terserap pada lapangan pekerjaan. Dengan demikian, tingkat masyarakat yang bekerja, mampu menumbuhkan perekonomian di Desa Cibiruhilir.

**Tabel 12.** Kualitas Angkatan Kerja

NO.	ANGKATAN KERJA	LAKI-LAKI	PEREMPUAN
1.	Penduduk usia 18-56 Tahun yang Tamat Perguruan Tinggi	313 orang	494 orang

**Tabel 13.** Struktur penduduk berdasarkan Tenaga Kerja

NO.	TENAGA KERJA	LAKI-LAKI	PEREMPUAN
1.	Penduduk usia 18 - 56 tahun yang Bekerja	1.452	1.793
2.	Penduduk usia 18 - 56 tahun yang belum atau tidak bekerja	525	891

**Tabel 14.** Struktur Penduduk Berdasarkan Mata Pencaharian

NO.	JENIS PEKERJAAN	LAKI-LAKI	PEREMPUAN	JUMLAH(JIWA)
1.	Ahli Pengobatan Alternatif	2	-	2
2.	Arsitektur/Desainer	5	-	5
3.	Bidan swasta	-	4	4
4.	Buruh Migran	2	6	8
5.	Dokter swasta	-	5	5
6.	Dosen swasta	13	4	17
7.	Dukun Tradisional	0	2	2
8.	Karyawan Perusahaan Pemerintah	97	25	122



NO.	JENIS PEKERJAAN	LAKI-LAKI	PEREMPUAN	JUMLAH(JIWA)
9.	Montir	4	-	4
10.	Pedagang barang kelontong	40	42	82
11.	Pedagang Keliling	40	35	75
12.	Pegawai Negeri Sipil	170	49	219
13.	Pengusaha kecil, menengah dan besar	22	9	31
14.	Perawat swasta	-	7	7
15.	Petani	241	25	266
16.	Peternak	42	-	42
17.	POLRI	377	18	395
18.	Seniman/artis	4	-	4
19.	TNI	15	-	15
20.	Purnawirawan	85	5	90
21.	Notaris	-	1	1
22.	Buruh Tani	495	137	632
23.	Pembantu Rumah Tangga	-	20	20

**Tabel 15.** Luas Lahan, Kepemilikan, Hasil Tanaman Pangan dan Tanaman Buah-Buahan

NO.	URAIAN	SATUAN	JUMLAH
1.	Pemilikan Lahan Pertanian Tanaman Pangan - Keluarga Memiliki Tanah Pertanian - Keluarga Tidak Memiliki Tanah Pertanian Total Keluarga Petani	Keluarga Keluarga Keluarga	40 3.600 3.640
2.	Luas Tanaman Pangan Menurut Komoditas Pada Tahun Ini - Ubi Jalar - Cabe - Mentimun - Kangkung - Kacang Panjang - Padi Sawah - Ubi Kayu	Ha Ha Ha Ha Ha Ha Ha	3 2 10 2 2 126,39 3
3.	Hasil Tanaman Pangan Menurut Komoditas Pada Tahun Ini - Ubi Jalar - Cabe - Mentimun - Kangkung - Kacang Panjang - Padi Sawah - Ubi Kayu	Ton Ton Ton Ton Ton Ton Ton	5,30 6,40 6,00 3,50 6,80 8,00 8,30
4.	Kepemilikan Lahan Tanaman Buah-buahan - Keluarga memiliki tanah perkebunan	Keluarga	20
5.	Luas Tanaman Buah-buahan - Manga - Pisang	Ha Ha	5 4
6.	Hasil Tanaman Buah-buahan - Manga - Pisang	Ton Ton	15 4

**Tabel 16.** Peternakan

NO.	PETERNAKAN	JUMLAH PEMILIK	JUMLAH POPULASI
1.	Sapi	2 orang	15 ekor
2.	Kerbau	2 orang	8 ekor
3.	Ayam Kampung	800 orang	3.000 ekor
4.	Ayam broiler	2 orang	10.000 ekor
5.	Bebek	20 orang	5.000 ekor
6.	Kuda	3 orang	10 ekor
7.	Kambing	5 orang	30 ekor
8.	Domba	10 orang	250 ekor
9.	Angsa	10 orang	100 ekor
10.	Burung Langka	1 orang	60 ekor

**Tabel 17.** Perikanan

NO.	JENIS DAN SARANA PRODUKSI BUDIDAYA IKAN AIR TAWAR	LUAS	HASIL
1.	Tambak	2 Ha	16 Ton/thn
2.	Pancing	1 Ha	8 Ton/thn
3.	Jala	2 Ha	3 Ton/thn
4.	Empang/Kolam	0,02 Ha	2 Ton/thn
5.	Pancingan	0,03 Ha	3 Ton/thn

## SUMBER DAYA AIR

Sumber daya air adalah sumber daya berupa air yang berguna atau potensial bagi manusia. Kegunaan air meliputi penggunaan di bidang pertanian, industri, rumah tangga, rekreasi, dan aktivitas lingkungan. Sangat jelas terlihat bahwa seluruh manusia membutuhkan air tawar.

Berikut uraian Sumber Daya Air Desa Cibiruhilir.


**Tabel 18.** Sumber Air Bersih

No.	Jenis	Jumlah (Unit)	Pemanfaatan (KK)	Kondisi
1.	Sumur Gali	378	869	Baik
2.	Sumur Pompa	2.334	2.511	Baik
3.	Pipa	2	40	Baik
4.	Beli dari Tangki Swasta	4	1.200	Baik
5.	Depot Isi Ulang	5	400	Baik

**Tabel 19.** Kualitas Air Minum

No.	Jenis	Berbau	Berwarna	Berasa	Kualitas
1.	Sumur Gali	Ya	Ya	Ya	Cukup
2.	Sumur Pompa	Ya	Ya	Tidak	Cukup
3.	Beli dari Tangki Swasta	Tidak	Tidak	Tidak	Baik
4.	Depot Isi Ulang	Tidak	Tidak	Tidak	Baik

Potensi air dan sumber daya air Desa Cibiruhilir yang berasal dari Sungai, Danau dan Bendungan masih terbilang kecil. Begitupn untuk air layak minum, Desa Cibiruhilir masih mengandalkan Desa luar untuk memenuhi sumber daya air untuk dikonsumsi. Mayoritas masyarakat harus membeli air yang bisa dikonsumsi untuk kebutuhan sehari-hari. Meskipun banyak sumber air bersih yang berasal dari sumur gali maupun sumur pompa, tetapi warga merasa masih belum layak dikonsumsi. Disisi lain, terdapat 3 sungai dengan masing-masing kondisi tercemar, mengalami pendangkalan/pengendapan lumpur tinggi, keruh, dan Sebagian mengalami kekeringan jika menghadapi musim kering. Hal ini perlu ditindaklanjuti untuk lebih diperhatikan oleh seluruh lapisan masyarakat agar bisa tercipta lingkungan sungai yang bersih.



# KELEMBAGAAN DESA CIBIRUHILIR



## LEMBAGA PEMERINTAHAN DESA

**Tabel I.** Pemerintah Desa

NO.	NAMA	JABATAN	KETERANGAN
1.	<b>DADANG SILAHUDIN, S.IP</b>	<b>KEPALA DESA</b>	
2.	Idin Saprudin, S.Ag	Sekretaris Desa	
3.	Iid Nurmadin	Kaur Tata Usaha dan Umum	
4.	Agus Ginanjar	Kaur Keuangan	
5.	Hernawati	Kaur Perencanaan	
6.	Wahyu, S.Sos	Kasi Pemerintahan	
7.	Irna Nugraha	Kasi Pelayanan	
8.	Saepuloh	Kasi Kesejahteraan	
9.	Fajar Muhamad Sidik, S.AP	Kepala Dusun I	
10.	Fuad Hasyim, S.Hum	Kepala Dusun II	
11.	Agus Gunawan	Kepala Dusun III	
12.	Asep Komarudin, S.Si	Kepala Dusun IV	
13.	M. Febriyanto	Staff	
14.	Rizal Taupik	Staff	
15.	Nur Muklisah	Staff	

**Tabel II.** Badan Permusyawaratan Desa (BPD) Periode 2018-2024

NO.	NAMA	JABATAN	KETERANGAN
1.	<b>AEP N SAEPU DIN</b>	<b>KETUA BPD</b>	
2.	Arif Yulianto	Wakil Ketua	
3.	Dadan Raspati	Sekretaris	
4.	Monica Natalia	Anggota	
5.	Trika Puspita	Anggota	
6.	Roros Rosikah	Anggota	
7.	Usan	Anggota	
8.	Jang Kurniawan	Anggota	
9.	Perinando	Anggota	



## LEMBAGA KEMASYARAKATAN DESA

**Tabel III.** Lembaga Pemberdayaan Masyarakat Desa Periode 2018-2023

NO.	NAMA	JABATAN	KETERANGAN
1.	<b>ASEP MOECHYIDIN A</b>	<b>KETUA LPMD</b>	
2.	Ibnu Hasim	Sekretaris	
3.	Wiwini Wastini	Bendahara	
4.	Lalan Suherlan	Seksi Pembangunan I	
5.	Aang Hamdan	Seksi Pembangunan II	
6.	Dedi Sopandi	Seksi Pembangunan III	
7.	Deden Yusup	Seksi Lingkungan Hidup I	
8.	Sugiarto	Seksi Lingkungan Hidup II	
9.	Zenal	Seksi Pendidikan	

**Tabel IV.** Tim Penggerak Pemberdayaan Kesejahteraan Keluarga (TP.PKK)

NO.	NAMA	JABATAN	KETERANGAN
<b>1.</b>	<b>ARI HERMAWATI, S.Th. I</b>	<b>KETUA TP. PKK</b>	
2.	Siti Nunung Nuriah, S.P.,M.P.	Wakil Ketua	
3.	Pipin Kuniasih	Sekretaris	
4.	Pipih Solihah	Bendahara	
<b>5.</b>	<b>WINDA WINARSIH, SP</b>	<b>KETUA POKJA I</b>	
6.	E. Reni Silviani	Wakil Ketua	
7.	Rena Diana	Sekretaris	
8.	Euis Siti N.	Anggota	
<b>9.</b>	<b>RISE MUTIARA F</b>	<b>KETUA POKJA II</b>	
10.	Pipit Deti J, S.Pd	Wakil Ketua	
11.	Puspa Arumbialah	Sekretaris	
12.	Sulastri	Anggota	
<b>13.</b>	<b>WIDA NINGSIH</b>	<b>KETUA POKJA III</b>	
14.	N. Yani Asmara	Wakil Ketua	
15.	Ayu Hermawati	Sekretaris	
16.	Rita Sopiah	Anggota	
17.	Ai Sopiah	Anggota	
<b>18.</b>	<b>NINA ARIANI</b>	<b>KETUA POKJA IV</b>	
19.	Marifatun Hasanah	Wakil Ketua	
20.	Edah Jubaedah	Sekretaris	
21.	Eulis Suminari	Anggota	

**Tabel V.** Rukun Tetangga dan Rukun Warga

NO.	NAMA	JABATAN	KETERANGAN
<b>I.</b>	<b>ARIF AHMAD FAUZI</b>	<b>KETUA RW 001</b>	
1.	FERRY IRAWAN	Ketua RT 001	
2.	WAHIDIN	Ketua RT 002	
3.	JAJANG BADRUZZAMAN	Ketua RT 003	
4.	Cucu Hamzah	Ketua RT 004	
<b>II.</b>	<b>WARYAT</b>	<b>KETUA RW 002</b>	
1.	Ade Supriatna	Ketua RT 001	
2.	Aminudin	Ketua RT 002	
3.	Ii Rusli	Ketua RT 003	
<b>III.</b>	<b>MUHTADIN</b>	<b>KETUA RW 003</b>	
1.	Aep Sapuloh	Ketua RT 001	
2.	Agus Komarudin	Ketua RT 002	
3.	Ujang Rahmat	Ketua RT 003	
<b>IV.</b>	<b>HERDI</b>	<b>KETUA RW 004</b>	
1.	Ujang Suherli	Ketua RT 001	
2.	Mahpudin	Ketua RT 002	
3.	Entis Dayat	Ketua RT 003	
4.	Subagyo	Ketua RT 004	
<b>V.</b>	<b>ASEP MUKMIN</b>	<b>KETUA RW 005</b>	
1.	Rosidin	Ketua RT 002	

NO.	NAMA	JABATAN	KETERANGAN
<b>VI.</b>	<b>AJANG SUGIWAN</b>	<b>KETUA RW 006</b>	
1.	Diman Hidayat	Ketua RT 001	
2.	Ateng Jaelani	Ketua RT 002	
3.	Isak	Ketua RT 003	
4.	Juju	Ketua RT 004	
<b>VII.</b>	<b>TEDY SEPTIADY</b>	<b>KETUA RW 007</b>	
1.	Jumarno	Ketua RT 001	
2.	W.M. Sholeh	Ketua RT 002	
3.	Asep Supianto	Ketua RT 003	
4.	Teten Taryana	Ketua RT 004	
5.	Wahyudin	Ketua RT 005	
6.	Haris Julianto	Ketua RT 006	
7.	Dicky Prayogi	Ketua RT 007	
<b>VIII.</b>	<b>MARDONAL</b>	<b>KETUA RW 008</b>	
1.	Otas Ismail	Ketua RT 001	
2.	Diki Arif Firmansyah	Ketua RT 002	
3.	Yaya Sudiya	Ketua RT 003	
4.	Agus Riadi	Ketua RT 004	
5.	Yuli Muardi	Ketua RT 005	
<b>IX.</b>	<b>ASEP WASID</b>	<b>KETUA RW 009</b>	
1.	Rianto Hadi Santoso	Ketua RT 001	
2.	Iwan Mustari	Ketua RT 002	
3.	Trihantoro	Ketua RT 003	
4.	Dadang Mulyana	Ketua RT 004	
5.	Antonius Rustanto	Ketua RT 005	
6.	Nandang Rukmana	Ketua RT 006	
7.	Sugeng	Ketua RT 007	
8.	Deska Sohiri	Ketua RT 008	
<b>X.</b>	<b>TRI ATMANA</b>	<b>KETUA RW 010</b>	
1.	Emi Kameraia	Ketua RT 001	
2.	Ee Siti Jubaedah	Ketua RT 002	
3.	Sulikah	Ketua RT 003	
4.	Tuti Tresnawati	Ketua RT 004	
5.	Asih Tarmiasih	Ketua RT 005	
6.	Euis Siti Nurochmah	Ketua RT 006	
<b>XI.</b>	<b>NANDANG ISKANDAR</b>	<b>KETUA RW 011</b>	
1.	Bubun Budiman	Ketua RT 001	
2.	M. Husni Firdaus	Ketua RT 002	
3.	Isnan Nugraha	Ketua RT 003	
4.	Asep Diman	Ketua RT 004	
5.	Iwan Yunus	Ketua RT 005	
6.	Sutarjo Topan	Ketua RT 006	
7.	Waluya	Ketua RT 007	
8.	Toni Usman	Ketua RT 008	



NO.	NAMA	JABATAN	KETERANGAN
<b>XII.</b>	<b>MARYANTO</b>	<b>KETUA RW 012</b>	
1.	Ujang	Ketua RT 001	
2.	Dana Rachmat	Ketua RT 002	
3.	Mukrianto	Ketua RT 003	
4.	Nino Hari Junaedi	Ketua RT 004	
5.	Agung Nurwanto	Ketua RT 005	
6.	Ahmad Sudarmanto	Ketua RT 006	
<b>XIII.</b>	<b>AHMAD HIDAYAT</b>	<b>KETUA RW 013</b>	
1.	Wowo Anwar Gojali	Ketua RT 001	
2.	Tony Kristiantoro	Ketua RT 002	
3.	Deni Darmawan	Ketua RT 003	
4.	Agus Rahmat	Ketua RT 004	
5.	Cahyana Hamdan Fauzy	Ketua RT 005	
<b>XIV.</b>	<b>M. IYUS RUSMANA</b>	<b>KETUA RW 014</b>	
1.	Suprayitno	Ketua RT 001	
2.	Ridwan Setiawan	Ketua RT 002	
3.	Yos Suroso	Ketua RT 003	
4.	Daryanto	Ketua RT 004	
5.	Edy Yulianto	Ketua RT 005	
<b>XV.</b>	<b>JUNAEDI</b>	<b>KETUA RW 015</b>	
1.	Dadang Mulyana	Ketua RT 001	
2.	E. Saepudin	Ketua RT 002	
3.	Endeng Nurdin	Ketua RT 003	
4.	Kurniawan	Ketua RT 004	
<b>XVI.</b>	<b>YAYA SUPRIATNA</b>	<b>KETUA RW 016</b>	
1.	Adang	Ketua RT 001	
2.	Edi Djuwandi	Ketua RT 002	
3.	Muh Yamin	Ketua RT 003	
4.	Andarsono	Ketua RT 004	
5.	Djohan Laimena	Ketua RT 005	
<b>XVII.</b>	<b>NONOT PRASETYO Y D</b>	<b>KETUA RW 017</b>	
1.	Isbaus Sururi	Ketua RT 001	
2.	Muara Simaremare	Ketua RT 002	
3.	Antoni Siahaan	Ketua RT 003	
4.	Sugiarto	Ketua RT 004	
5.	Bayu Dwi Septiando	Ketua RT 005	

**Tabel VI.** Susunan Pengurus Majelis Ulama Indonesia (MUI)

NO.	NAMA	JABATAN	KET
<b>1.</b>	<b>KH. TANTAN TAQIYUDIN, LC</b>	<b>KETUA</b>	
2.	Dr. KH. Mujio Nurkholis, M.Ag.	Wakil Ketua	
3.	Prof. Dr. KH. Dindin Solahudin, M.A	Wakil Ketua	
4.	Nani Suryana, M.Ag	Sekretaris	
5.	Arif Ahmad Fauzi	Wakil Sekretaris	
6.	Ipin Aripin	Hubungan Masyarakat	
7.	Yaya Suhaya	Hubungan Masyarakat	
8.	Asep Moechyidin Al-Aziz	Organisasi	

NO.	NAMA	JABATAN	KET
9.	Anwar	Organisasi	
10.	Drs. H. Endang	Dakwah dan Pembangunan	
11.	Mukhlisin	Dakwah dan Pembangunan	
12.	Abdul Wahid	Pendidikan dan Kebudayaan	
13.	Drs. Kusnadi	Pendidikan dan Kebudayaan	
14.	Deni Sugilar, S.Ag	Pendidikan dan Kebudayaan	
15.	Iwa Munawar, M.Ag	Ukhuwah dan Hubungan Antar Organisasi	
16.	Oman Abdurohman	Ukhuwah dan Hubungan Antar Organisasi	
17.	H. Maman Usman	Ukhuwah dan Hubungan Antar Organisasi	
18.	Aang Ridwan, M.Ag	Seksi Khusus/FATWA	
19.	Usan	Seksi Khusus/FATWA	
20.	Hj. Juju Muslimah, S.Pd	Peranan Wanita	
21.	Ii Sa'adah Yamin	Peranan Wanita	

**Tabel VII.** Karang Taruna Pemuda Harapan Pembangunan

NO.	NAMA	JABATAN	KETERANGAN
<b>1.</b>	<b>INDRA HADI SURYA</b>	<b>KETUA</b>	
2.	Faza Lazuardi	Wakil Ketua	
3.	Rini Nuraeni	Sekretaris	
4.	Neng Indah	Sekretaris	
5.	Saslina	Bendahara	
6.	Fajar M sidik	Bid. Pendidikan & Pelatihan	
7.	M Fadhil	Bid. Pendidikan & Pelatihan	
8.	Azis	Bid. Olahraga & Seni Budaya	
9.	Sitie Fitrianie	Bid. Olahraga & Seni Budaya	
10.	Taufik	Bid. Kesejahteraan Sosial	
11.	Rudi Mulyadi	Bid. Kesejahteraan Sosial	
12.	Fahmi Nur	Bid. Kelompok & Usaha Bersama	
13.	Rizki Muchamad Firdaus	Bid. Kelompok & Usaha Bersama	
14.	Rizal Taupik	Bid Kerohanian & Mental	
15.	Rizki Akbar	Bid. Lingkungan Hidup	
16.	Sasha Sylvia	Bid. Lingkungan Hidup	
17.	Fajar Moch Ikbil	Bid. Hubungan Masyarakat	

**Tabel VIII.**Susunan Pengurus /Kader Puskesmas Saayunan

NO.	NAMA	JABATAN	KETERANGAN
<b>1.</b>	<b>DODI HIDAYAT</b>	<b>KETUA</b>	
2.	Siti Komariah	Fasilitator	
3.	Yayah Rokayah	Sekretaris I (Pengolah Data IT)	
4.	Arif Ahmad Fauzi	Sekretaris II (Operator Dibedakeun)	
5.	Yulinda	Bendahara	
6.	Astir Octaviani	Bidang Kesehatan	
7.	Sopiyantini	Bidang Pendidikan	
8.	Rini Sulastris	Bid. Sosial, Ekonomi dan Kekerasan Perempuan dan Anak	

**Tabel IX.** Susunan Pengurus Pekerja Sosial Masyarakat (PSM)

NO.	NAMA	JABATAN	KETERANGAN
1.	TAUPIK HIDAYAT	KETUA	
2.	Arif Ahmad Fauzi	Sekretaris	
3.	Rika Rahayu	Bendahara	
4.	Ai Sopiah	Seksi Disabilitas	
5.	Eulis Suminarti	Seksi Disabilitas	
6.	Moko Trihandoyo	Seksi Kebencanaan	
7.	Yayah Rokayah	Seksi Keterlantaran	
8.	Reni Restiani	Seksi Keterlantaran	

**Tabel X.** Lembaga Lainnya

NO.	NAMA LEMBAGA	KETERANGAN
1.	POS KB	Aktif
2.	POSYANDU	Aktif
3.	RDS	Aktif
4.	KPM	Aktif
5.	BKM	Aktif

**Tabel XI.** Tingkat Partisipasi Politik

JENIS PEMILIHAN KEPALA DESA CIBIRUHILIR 2021	
Jumlah Laki-laki yang Memiliki Hak Pilih	4.200 Jiwa
Jumlah Perempuan yang Memiliki Hak Pilih	4.376 Jiwa
Jumlah Keseluruhan	8.576 Jiwa

JENIS PEMILIHAN PILKADA 2024	
Jumlah Laki-laki yang Memiliki Hak Pilih	4.955 Jiwa
Jumlah Perempuan yang Memiliki Hak Pilih	5.236 Jiwa
Jumlah Keseluruhan	10.191 Jiwa

**Tabel XII.** Lembaga Ekonomi

NO.	NAMA LEMBAGA/ JASA/ USAHA	JUMLAH	JUMLAH KEGIATAN	JUMLAH PENGURUS & ANGGOTA
1.	Koperasi Simpan Pinjam	2 unit	1	20 orang
2.	Kelompok Simpan Pinjam	4 unit	1	40 orang
3.	Bumdes	1 unit	1	10 orang
4.	Bank Pemerintah	2 unit	1	20 orang
5.	Industri Makanan	10 unit	1	10 orang
6.	Angkutan Antar Kota/ Provinsi	10 unit	1	15 orang
7.	Jasa Ekspedisi Pengiriman Barang	3 orang pemilik	1	6 orang
8.	Swalayan	5 unit	1	28 orang
9.	Usaha Perikanan	10 unit	3	35 orang
10.	Tukang Cukur	25 unit	5	50 orang
11.	Tukang Service Elektronik	5 unit	10	15 orang
12.	Tukang Pijat/ Urut/ Pengobatan	10 unit	2	10 orang
13.	Notaris	2 unit	2	10 orang
14.	Asrama	400 unit	1	10 orang

NO.	NAMA LEMBAGA/ JASA/ USAHA	JUMLAH	JUMLAH KEGIATAN	JUMLAH PENGURUS & ANGGOTA
15.	Persewaan Kamar	500 unit	1	20 orang
16.	Kontrakan Rumah	100 unit	1	10 orang


**Tabel XIII.** Lembaga Pendidikan

PENDIDIKAN FORMAL							
NAMA	JUM LAH	STATUS	KEPEMILIKAN			TENAGA PENGAJAR	SISWA
			PEMERINTAH	SWASTA	DESA		
Play Group	11	Terdaftar	-	10	1	30	200
TK	7	Terdaftar	-	7	-	35	400
SD	7	Terdaftar	5	2	-	60	1.750

PENDIDIKAN FORMAL KEAGAMAAN							
NAMA	JUM LAH	STATUS	KEPEMILIKAN			TENAGA PENGAJAR	SISWA
			PEMERINTAH	SWASTA	DESA		
Raudhatul Athfal	2	-	-	2	-	8	50
Ponpes	2	-	-	2	-	20	1.500

**Tabel XIV.** Lembaga Keamanan

HANSIP DAN LINMAS	
Keberadaan Hanip dan Linmas	Ada
Jumlah Anggota	20 orang
Pelaksanaan SIMKAMLING	Ada
Jumlah Pos Kamling	28 pos
KERJA SAMA DESA dengan TNI dan POLRI BIDANG TANTRIB LINMAS	
Mitra Koramil / TNI	Ada
Jumlah Anggota	1 orang
Jumlah Kegiatan	2 Jenis Kegiatan
Babinkamtibmas / POLRI	Ada
Jumlah Anggota	1 orang
Jumlah Kegiatan	2 Jenis Kegiatan



## PRASARANA DAN SARANA

**Tabel 1. Prasarana dan Sarana Transportasi**

PRASARANA TRANSPORTASI DARAT		
JENIS SARANA DAN PRASARANA	BAIK	RUSAK
<b>JALAN DESA</b>		
Panjang Jalan Aspal	2 Km	-
Panjang Jalan Sirtu	-	0,5 Km
Panjang Jalan Konblok/ Semen/ Beton	0,5 Km	1 Km
<b>JALAN ANTAR DESA</b>		
Panjang Jalan Konblok/ Semen/ Beton	0,5 Km	-
<b>JALAN KABUPATEN</b>		
Panjang Jalan Konblok/ Semen/ Beton	3 Km	-
<b>JALAN PROVINSI</b>		
Panjang Jalan Aspal	0,1 Km	
<b>JEMBATAN DESA</b>		
Jembatan Besi	3 Unit	
<b>PRASARANA ANGKUTAN DARAT</b>		
Pangkalan Ojeg	2 Lokasi	
Stasiun Kereta Api	1 Lokasi	
<b>SARANA TRANSPORTASI DARAT</b>		
Ojek		300 Unit
Kereta Api		Ada

**Tabel 2. Prasarana Komunikasi dan Informasi**

TELEPON/ TELEPON SELULER	
Warnet	0
Jumlah Pelanggan Telkom	500
Jumlah Pelanggan GSM	7.200
Jumlah Pelanggan CDMA	450
Sinyal Telepon Seluler/ Handphone	5
Jumlah Pemilik Telepon Seluler	80 % Penduduk
<b>KANTOR POS</b>	
Kantor Pos Pembantu	Ada
Tukang Pos	2 orang
<b>TELEVISI dan INTERNET</b>	
Pengguna Televisi	90% Keluarga
Pengguna Internet	90% Penduduk

**Tabel 3. Prasarana Air Bersih dan Sanitasi**

PRASARANA AIR BERSIH	
JENIS	JUMLAH
Sumur Pompa	2.998 Unit
Sumur Gali	185 Unit
Tangki Air Bersih	4 Unit

SANITASI	
JENIS	JUMLAH
Saluran Drainase/ Pembuangan Air Limbah	4 wilayah
Sumur Resapan Air Rumah Tangga	1 Rumah
MCK Umum	15 Unit
Pemilik Jamban Keluarga	3.675 KK

**Tabel 4.**Prasarana Irigasi

IRIGASI	
JENIS	JUMLAH
Panjang Saluran Primer	2.000 m
Panjang Saluran Tersier	1.000 m

**Tabel 5.** Prasarana dan Sarana Pemerintahan

PRASARANA dan SARANA PEMERINTAHAN DESA	
<b>GEDUNG KANTOR</b>	
Kondisi	Baik
Jumlah Ruang Kerja	10 Ruangan
Balai Desa	Ada
Listrik	Ada
Air Bersih	Ada
Telepon	Ada
Rumah Dinas	Tidak ada
<b>INVENTARIS DAN ALAT TULIS KANTOR</b>	
Mesin Tik	3 buah
Meja	18 buah
Kursi	100 buah
Lemari Arsip	10 buah
Komputer	8 unit
Kendaraan Dinas	4 unit
<b>ADMINISTRASI PEMERINTAHAN DESA</b>	
Buku Data Peraturan Desa	Ada dan Terisi
Buku Keputusan Kepala Desa/Lurah	Ada dan Terisi
Buku Administrasi Kependudukan	Ada dan Terisi
Buku data inventaris	Ada dan Terisi
Buku data aparat	Ada dan Terisi
Buku data tanah milik desa/tanah kas desa/milik kelurahan	Ada dan Terisi
Buku administrasi pajak dan retribusi	Ada dan Terisi
Buku data tanah	Ada dan Terisi
Buku laporan pengaduan masyarakat	Ada dan Terisi
Buku profil desa/kelurahan	Ada dan Terisi
Buku data induk penduduk	Ada dan Terisi
Buku buku data mutasi penduduk	Ada dan Terisi
Buku rekapitulasi jumlah penduduk akhir bulan	Ada dan Terisi
Buku registrasi pelayanan penduduk	Ada dan Terisi
Buku data penduduk sementara	Ada dan Terisi
Buku anggaran penerimaan	Ada dan Terisi
Buku anggaran pengeluaran pegawai dan pembangunan	Ada dan Terisi



<b>ADMINISTRASI PEMERINTAHAN DESA</b>	
Buku kas umum	Ada dan Terisi
Buku kas pembantu penerimaan	Ada dan Terisi
Buku kas pembantu pengeluaran rutin dan pembangunan	Ada dan Terisi
Buku data lembaga kemasyarakatan	Ada dan Terisi
<b>PRASARANA DAN SARANA BADAN PERMUSYAWARATAN DESA/BPD</b>	
<b>GEDUNG/ KANTOR</b>	<b>Ada Kantor</b>
Ruangan Kerja	1 ruangan
Balai BPD	Ada
Kondisi	Baik
Listrik	Ada
<b>INVENTARIS dan ALAT TULIS KANTOR</b>	
Meja	2 buah
Kursi	11 buah
Lemari Arsip	1 buah
Komputer	1 unit
<b>ADMINISTRASI BPD</b>	
Buku-buku administrasi keanggotaan BPD	Ada
Buku administrasi kegiatan BPD	4 jenis
Buku kegiatan BPD	Ada
Buku Himpunan Peraturan Desa yang ditetapkan BPD dan Kepala Desa	Ada
Lainnya	1
<b>PRASARANA DAN SARANA DUSUN/LINGKUNGAN ATAU SEBUTAN LAIN</b>	
Gedung kantor atau Balai Pertemuan	Ada
Alat tulis kantor	Ada
Barang inventaris	Ada
Buku administrasi	1 jenis
Jenis kegiatan	2 jenis
Jumlah pengurus	4 orang

**Tabel 6.** Prasarana dan Sarana Lembaga Kemasyarakatan Desa

<b>LEMBAGA KEMASYARAKATAN DESA</b>	
Gedung/Kantor	Ada Kantor
Peralatan Kantor	Ada
Mesin tik	Ada
Kardek	Ada
Buku administrasi lembaga kemasyarakatan	5 jenis
Jumlah meja dan kursi	6 unit
<b>LEMBAGA PEMBERDAYAAN MASYARAKAT DESA</b>	
Gedung/Kantor	Ada Kantor
Peralatan Kantor	Ada
Buku administrasi lembaga kemasyarakatan	5 jenis
Meja dan Kursi	6 unit
Jumlah Kegiatan	4 jenis

<b>TIM PENGGERAK PEMBERDAYAAN KESEJAHTERAAN KELUARGA</b>	
Gedung/Kantor	Ada Kantor
Peralatan kantor/ATK/inventaris	Ada
Kepengurusan	22 orang
Buku Administrasi	Ada
Jumlah kegiatan	4 jenis
<b>KARANG TARUNA</b>	
Kepengurusan	17 orang
Buku Administrasi	1 jenis
Jumlah Kegiatan	6 jenis
<b>RUKUN TETANGGA</b>	
Kantor	Masing-masing RT
Kepengurusan	222 orang
Buku Administrasi	6 jenis
Jumlah Kegiatan	5 jenis
<b>RUKUN WARGA</b>	
Kantor	Masing-masing RW
Kepengurusan	48 orang
Buku Administrasi	6 jenis
Jumlah Kegiatan	5 jenis
<b>BADAN USAHA MILIK DESA</b>	
Kantor	Ada
Kepengurusan	10 orang
Buku Administrasi	2 jenis
Jumlah Kegiatan	1 jenis

**Tabel 7.** Prasarana Peribadatan

<b>TEMPAT IBADAH</b>	
Jumlah Masjid	16 buah
Jumlah Langgar/ Surau/ Mushola	21 buah

**Tabel 8.** Prasarana Olahraga

<b>NAMA PRASARANA</b>	<b>JUMLAH</b>
Lapangan sepak bola	1
Lapangan bulu tangkis	3
Meja pingpong	20
Lapangan voli	5
Pusat kebugaran	2

**Tabel 9.** Prasarana dan Sarana Kesehatan

<b>PRASARANA KESEHATAN</b>	
Puskesmas	1 Unit
Poliklinik/balai pengobatan	3 unit
Apotik	3 unit
Posyandu	17 unit
Jumlah Rumah/Kantor Praktek Dokter	2 unit
Balai Kesehatan Ibu dan Anak	1 unit

SARANA KESEHATAN	
Jumlah dokter umum	6 orang
Jumlah dukun bersalin terlatih	1 orang
Bidan	8 orang
Jumlah dokter praktek	4 orang

**Tabel 10.** Prasarana Dan Sarana Pendidikan

PRASARANA DAN SARANA PENDIDIKAN	
Gedung SD/ sederajat	milik sendiri 6 buah
Gedung TK	milik sendiri 7 buah
Gedung Tempat Bermain Anak	milik sendiri 7 buah
Jumlah Lembaga Pendidikan Agama	milik sendiri 4 buah
Prasarana dan Sarana Pendidikan Lainnya	milik sendiri 4 buah

**Tabel 11.** Prasarana Energi Dan Penerangan

PRASARANA ENERGI DAN PENERANGAN	
Listrik PLN	3.800 unit
Genset pribadi	15 unit

**Tabel 12.** Prasarana Hiburan Dan Wisata

PRASARANA HIBURAN DAN WISATA	
Prasarana Hiburan dan Wisata Lainnya	Ada

**Tabel 13.** Prasarana Dan Sarana Kebersihan

PRASARANA DAN SARANA KEBERSIHAN	
Tempat Pembuangan Sementara (TPS)	1 lokasi
Jumlah gerobak sampah	6 unit
Jumlah tong sampah	1.983 unit
Jumlah Satgas Kebersihan	5 kelompok
Jumlah anggota Satgas Kebersihan	15 orang
Jumlah pemulung	10 orang
Tempat pengelolaan sampah	Ada
Pengelolaan sampah lingkungan/RT	Dibawah pemerintah
Pengelola sampah lainnya	Ada pengepul sampah

CibiruHilir, Desember 2024  
Kepala Desa CibiruHilir

DADANG SILAHUDIN